

Koordinationsstelle »KulturportalWeserEms«
Museumsdorf Cloppenburg · Postfach 15 25 · 49645 Cloppenburg

Landkreis Friesland
Herrn Landrat Sven Ambrosy
Lindenallee 1
26441 Jever

Koordinationsstelle
»KulturportalWeserEms«
Museumsdorf Cloppenburg

Postfach 15 25
49645 Cloppenburg

Telefon: 0 44 71-94 84 14
Telefax: 0 44 71-94 84 74
Mobil: 0160-99 79 63 72

e-Mail: kulturportal@ewetel.net
www.kulturportalweserems.de

Cloppenburg, den 22 August 2007

Sehr geehrter Herr Ambrosy,

wir sind sehr glücklich, dass wir das erfolgreiche Projekt „Kulturportal“, nicht zuletzt dank Ihrer Unterstützung, fortführen können. Im Rahmen der Neustrukturierung erweitern wir das Konzept des Kulturportals, um den Erwartungen und Bedürfnissen noch mehr entgegen zu kommen und um der veränderten Trägerschaft Rechnung zu tragen.

In der Anlage habe ich Ihnen eine „Kurzdarstellung“ Ihres Landkreises beigelegt. Sie soll keine Einführung oder eine parallele Seite zu Ihrer Website sein, sondern lediglich einen kurzen Überblick geben.

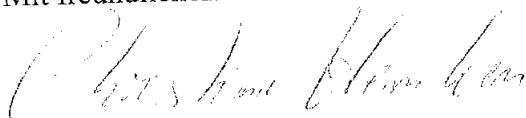
Zur besseren Positionierung und Präsentation Ihrer Region im Kulturportal Weser-Ems wäre es wünschenswert, wenn Sie mir zu interessanten Themen Texte und rechtefreie Bilder zur Veröffentlichung schicken. Als Anregung finden Sie im Kulturportal Weser-Ems unter „Erleben & Genießen“ verschiedene Rubriken, beispielsweise „Schlösser & Hütten“, „Menschen“ etc.

Anbei habe ich Ihnen Listen von Adressverzeichnissen Ihre Region betreffend, wie „Museen der Region“, „Archive, Bibliotheken und Artotheken“, „Theater und Kinos“ und „Linktipps“ beigelegt. Ich bitte Sie recht herzlich, sich einige Minuten Zeit zu nehmen und die Angaben zu prüfen und gegebenenfalls zu ergänzen.

Bitte senden Sie Ihre Anmerkungen, Änderungswünsche und Korrekturen zurück, damit sie in die Überarbeitung des Kulturportals Weser-Ems einfließen können.

Herzlichen Dank im Voraus!


Mit freundlichen Grüßen


i.A. Christina Hemken

Kulturportal Weser-Ems

Erlebnisregionen

- Ostfriesland
- Friesland
- Oldenburgische Landschaft
- Kreise und Städte
- Schlossmuseum Jever
- Erleben & genießen
- Rund um Oldenburg
- Emsland und Gräfschaft Bentheim
- Oldenburger Münsterland
- Osnabrück und Osnabrücker Land
- Kulturelles Erbe Weser-Ems



Erleben & genießen

- Schlösser & Hütten
- Essen & Trinken
- Meere & Flüsse
- Menschen
- Landschaft
- Leben & Glauben

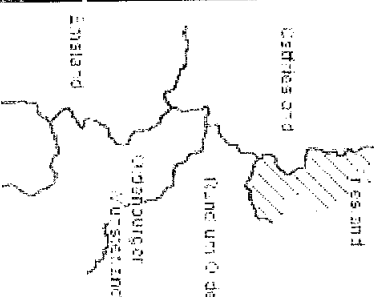
Auf einen Blick

- Übersichtskarte
- Portalmuseen
- Alle Museen
- Veranstaltungstipps
- Aktiv in der Region
- Archive, Bibliotheken und Atotheken
- Restaurant- und Übernachtungstipps
- Theater und Kinos
- Linktipps

Kreise und Städte

- Stadt Wilhelmshaven
- Ausflugstipps und Sehenswürdigkeiten
- Landkreis Friesland
- Ausflugstipps und Sehenswürdigkeiten
- ...
- ...

Friesland



Aktuelle Ausstellungen

"Break on through to the other side - Underground in Weser-Ems? Ausstellung zur Geschichte der Diskotheken im Weser-Ems-Gebiet"
vom 1. September 2007 bis 27. April 2008
im Schlossmuseum Jever



[mehr >>](#)

[zur Exponatensuche >>](#)

Landkreis Friesland

Der Landkreis Friesland, zu dem die Insel Wangerooge gehört, grenzt im Westen an den Landkreis Wittmund, im Osten an Jade und Jadebusen und die kreisfreie Stadt Wilhelmshaven und im Süden an die Landkreise Ammerland, Leer und Wesermarsch. Historisch gesehen gehört der Landkreis zum alten Friesland aber nicht zur Grafschaft Ostfriesland, sondern zum Oldenburger Land. Das Kreisgebiet umfasst eine Fläche von ca. 608 Quadratkilometer. Rund 101.000 Einwohner leben in den acht kreisangehörigen Städten und Gemeinden, Kreisstadt ist die Stadt Jever.


Der vorwiegende Landschaftstyp ist die Marschlandschaft, vor allem im Norden des Landkreises, gefolgt von Geest und Moor. Seit dem Mittelalter haben die Kulturlandschaft Frieslands Wallhecken in Form von Wällen, die mit Bäumen oder Sträuchern bewachsen sind, geprägt. Das Stadtgebiet Jever springt als schmaler Geestrücken in die Marsch vor und leitet über in den Geeststreifen von Schortens und des Forstes Upjever. Ab Neustadtgödens folgt die Marsch wieder bis in die Höhe Zetel - Steinhausen - Jeringhave den Einbrüchen der See aus der Marcellusflut von 1362. Die Landschaft des südlichen Kreisgebietes wird von dem oldenburgisch-ostfriesischen Geestrücken bestimmt. Der Name seines westlichen Teiles, der Friesischen Wehde, kennzeichnet einen Landschaftstyp, den man sonst in Friesland nicht kannte: ausgedehnte Mischwälder und Hochmoorflächen. Bevor sie durch intensive Bewirtschaftung und Industrialisierung zurückgedrängt wurden, bestimmten sie die Region um Neunburg, Bockhorn und Zetel.

Vor dem Bau der Deiche drang das Wasser in die einstmals bedeutende Hafenstadt Jever vor, die schon früh große Bedeutung als Handelszentrum erlangte und von einer wechselvollen Geschichte bestimmt war. Sächsische Chauken lebten auf dem Geestrücken, bis sie von den eingewanderten Friesen im 7. Jahrhundert vertrieben worden sind. 785 eroberte Karl der Große das Gebiet. die Zeit danach gilt als "friesische Freiheit", in der der Ort relative Selbstständigkeit erlangte. Die schillernde Persönlichkeit dieser Zeit war sicherlich „Fräulein Maria von Jever“ (1500-1575). Nach ihrem Tod fiel die Stadt an die Oldenburger Grafen, dann an das Fürstenhaus Anhalt-Zerbst, gefolgt von dänischer, russischer, holländischer und französischer Herrschaft bis die Stadt 1818 wieder zum Herrschaftsgebiet der Oldenburger Grafen zählte.

Neben der Landwirtschaft bestimmt das produzierende Gewerbe und der Dienstleistungssektor die Wirtschaftsstruktur des Landkreises. Besonders hervorzuheben ist natürlich die Bedeutung des Fremdenverkehrs für den Landkreis mit jährlich etwa 436.000 Gästen.

Landkreis Friesland

Lindenallee 1
26441 Jever
Tel.: 04461/919-0
landkreis@friesland.de



Ausführliche Informationen erhalten Sie bei der:

Friesland-Touristik Gemeinschaft

Nordseepassage, 1. Obergeschoss

Bahnhofplatz 1

26382 Wilhelmshaven

Tel.: 04421/9130017

touristik@friesland.de

Einige ausgewählte Ausflugstipps:

- [Schloß Jever](#)
- [Stadtkirche Jever](#)
- [Vareler Schloßkirche](#)
- [Vareler Mühle](#)
- [Wasserschloß Gödens](#)
- [Schloss Neuneburg](#)
- [Künstlerhaus Hooksiel](#)
- [Sande - Altmarienhausen](#)
- [Accumer Mühle](#)
- [Ruttelner Mühle](#)
- [Wurtendorf Ziallens](#)
- [Neuenburer Urwald](#)
- [Blaudruckerei im Kattrepel](#)