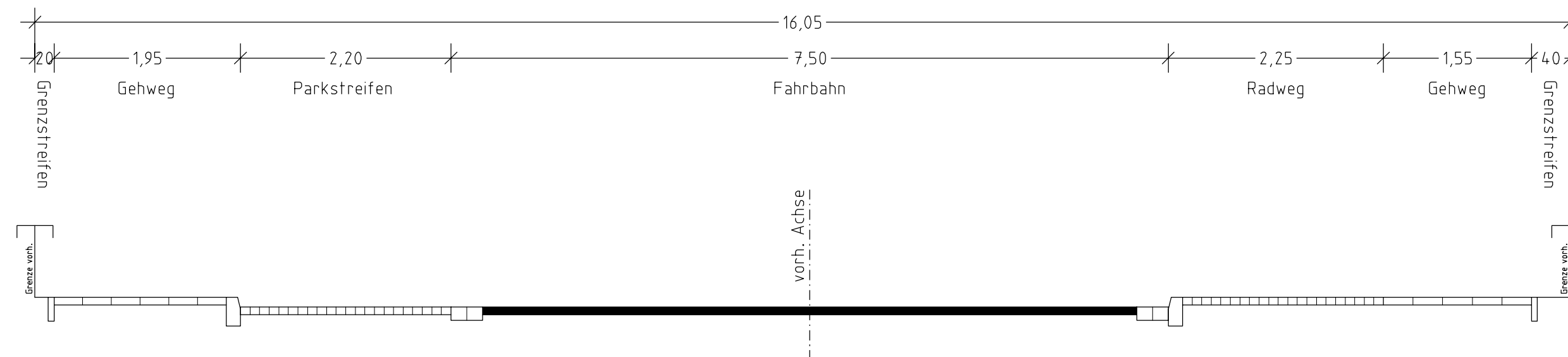
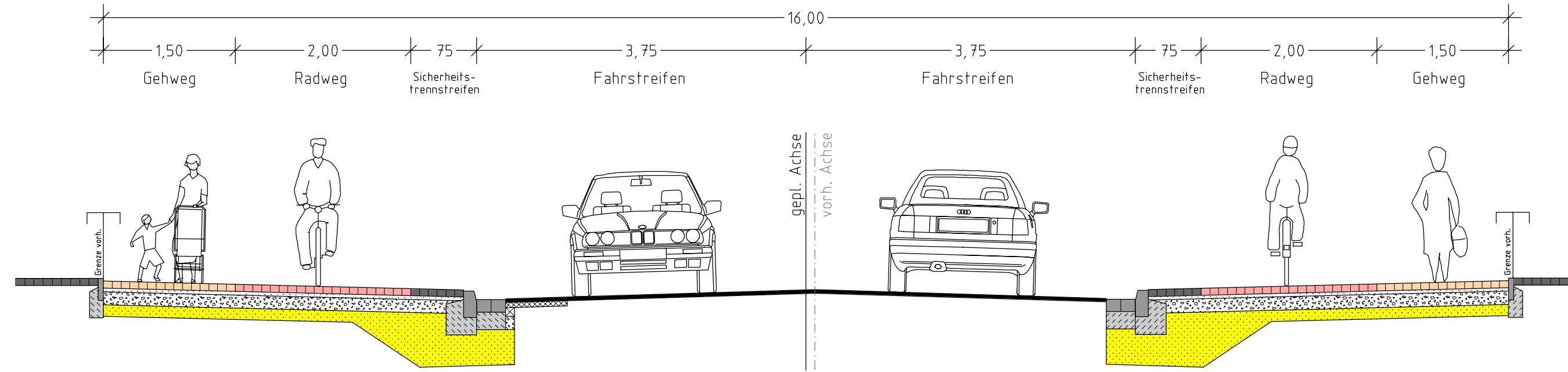


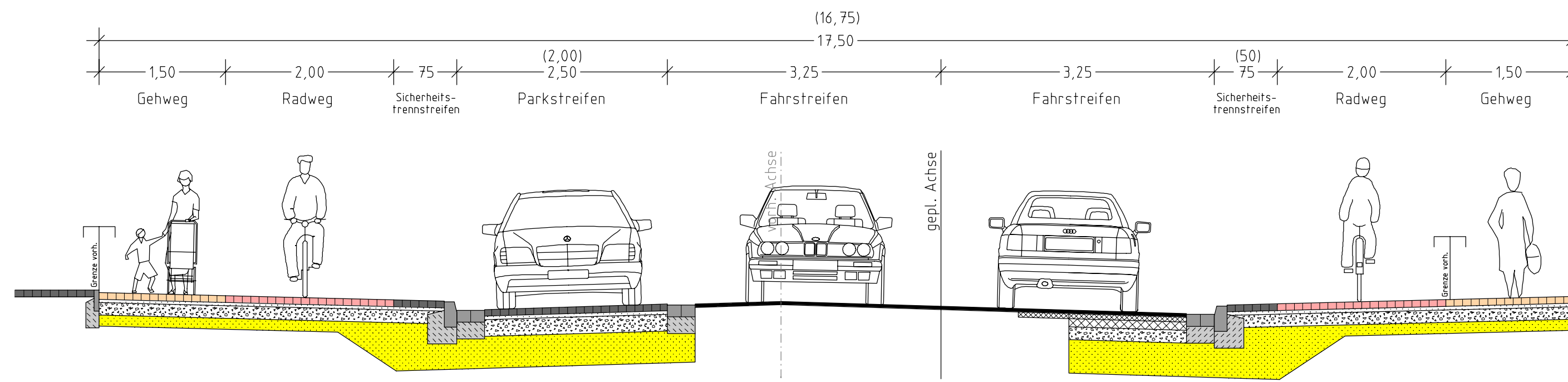
vorh. Straßenquerschnitt
(Bereich mit einseitigen
Parkstreifen)



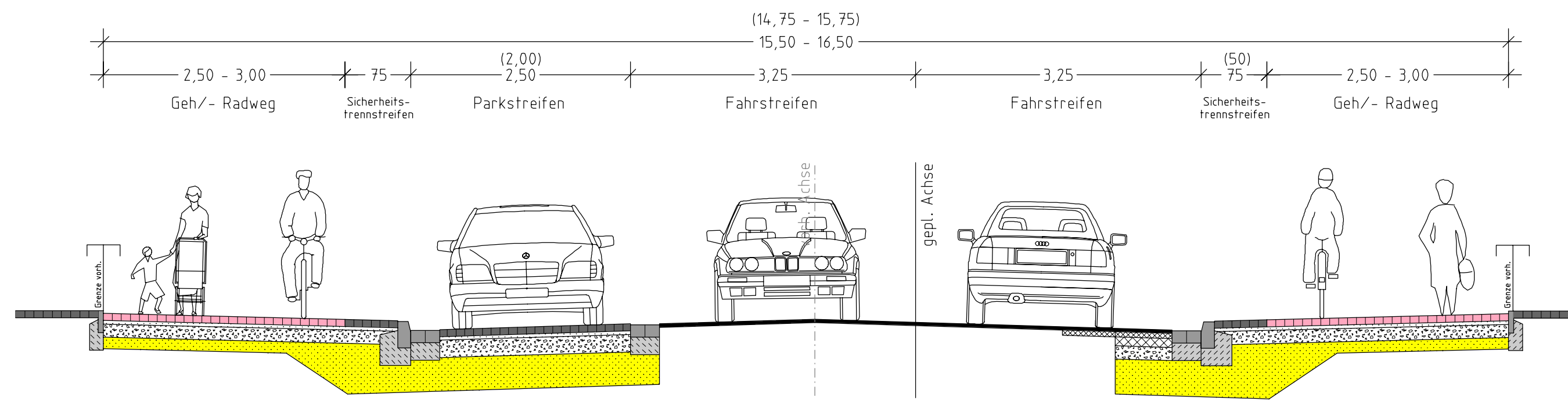
getrennter Rad-/ Gehweg
ohne Parkstreifen



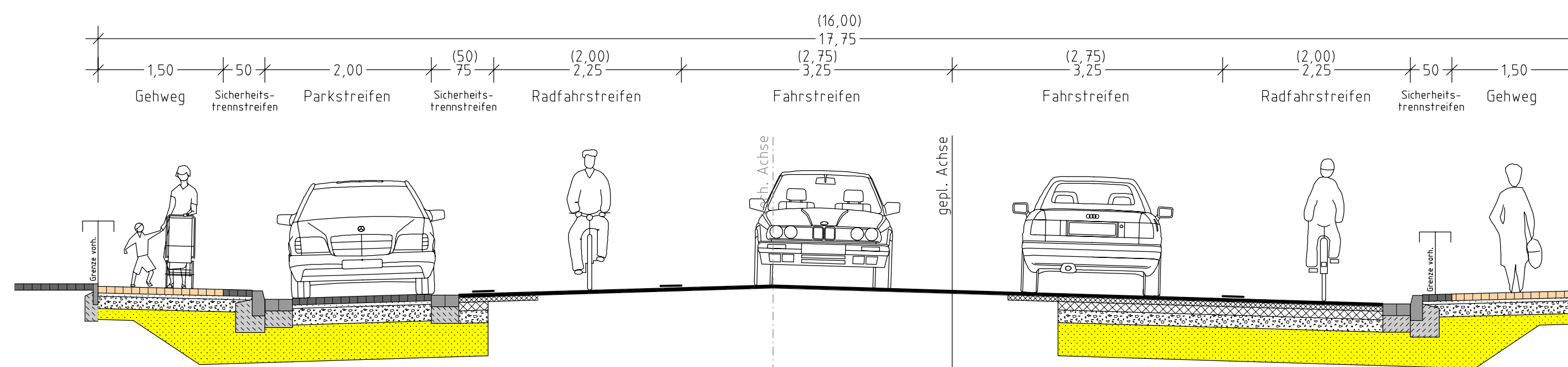
getrennter Rad-/ Gehweg



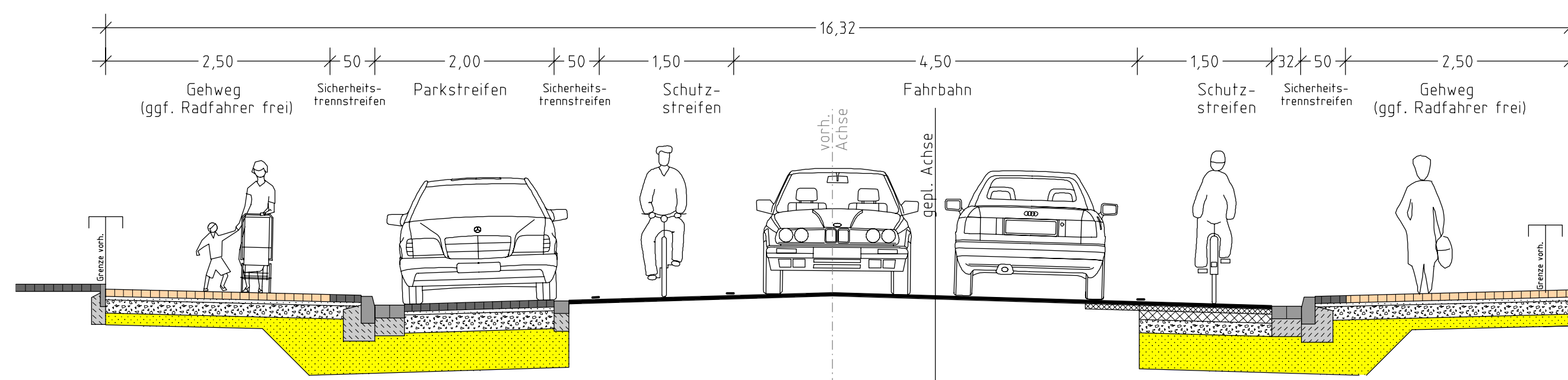
Kombinierter Rad-/ Gehweg



Radfahrstreifen



Schutzstreifen



Von Gebäuden, Einfriedungen, Baumscheiben, Verkehrseinrichtungen und sonstigen Einbauten soll ein Sicherheitsabstand von mindestens 0,25 m eingehalten werden.

5.			
4.			
3.			
2.			
1.			
Nr.	Art der Änderung	Datum	Zeichen

Vorentwurf

Straßenbauverwaltung des Landes Niedersachsen		Unterlage 07
Straße: K 294, von : bis :		Blatt Nr. 03
(Nächster Ort): ..Sande.....		Reg. Nr. U07B03.PLT
		Datum
		Zeichen
K 294 Umgestaltung OD Sande (Hauptstraße) Ausbauvarianten		bearbeitet gezeichnet nach-/geprüft
		Regelquerschnitt Maßstab 1:50
Aufgestellt: Aurich, den Niedersächsische Landesbehörde für Straßenbau und Verkehr Geschäftsbereich Aurich		Überprüft und genehmigt: Aurich, den Niedersächsische Landesbehörde für Straßenbau und Verkehr Geschäftsbereich Aurich
im Auftrage		im Auftrage